

























1.	(1) Routepunt 1 Vertrek in oostelijke richting op Herrenstrunden	0,53	00:00:31	0,53	00:00:31
2.	Weg vervolgen naar Wipperfürther Str.	0,43	00:00:28	0,96	00:00:59
	(2) Routepunt 19 Vertrek in oostelijke richting op Wipperfürther Str. naar Bensberger Str.	0,31	00:00:34	1,27	00:01:33
4.	Sla linksaf naar Bechener Str.	0,83	00:01:28	2,10	00:03:01
	(3) Routepunt 37 Vertrek in noordelijke richting op Bechener Str. naar Oberblissenbach	0,87	00:00:58	2,97	00:03:59
6.	Sla rechtsaf naar Kölner Str./de B506.	0,90	00:01:08	3,87	00:05:07
	(4) Routepunt 55 Vertrek in noordoostelijke richting op Kölner Str./de B506 naar Cliev	1,16	00:01:40	5,03	00:06:47
8.	Neem op de rotonde de 3e afslag naar Odenthaler Str.	0,06	00:00:12	5,09	00:06:59
	(5) Routepunt 73 Vertrek in oostelijke richting op Odenthaler Str.	0,00	00:00:01	5,10	00:07:00
10.	Neem op de rotonde de 3e afslag naar Kölner Str./de B506	1,33	00:02:03	6,42	00:09:03
	(6) Routepunt 91 Vertrek in oostelijke richting op Kölner Str./de B506 naar Hachenberger Weg	2,02	00:01:55	8,44	00:10:58
12.	Sla rechtsaf naar Bergstraße (borden naar Kürten)	1,44	00:01:37	9,88	00:12:35
13.	Sla rechtsaf naar Buscherhof	0,15	00:00:22	10,03	00:12:57
14.	Sla rechtsaf om op Buscherhof te blijven	0,08	00:00:15	10,11	00:13:12
15.	Sla rechtsaf bij de 1e dwarsstraat, Hohenstein op	0,05	00:00:14	10,16	00:13:26
16.	Sla linksaf naar Bergstraße	1,27	00:01:55	11,43	00:15:21
17.	Sla linksaf naar Kölner Str./de B506 (borden naar Köln/Berg.Gladbach/Bechen)	0,39	00:00:30	11,81	00:15:51
	(7) Routepunt 109 Vertrek in zuidoostelijke richting op Kölner Str./de B506 naar Königspitzer Str./Unterossenbach	0,53	00:00:30	12,34	00:16:21
19.	Sla linksaf naar Unterossenbach	0,10	00:00:38	12,44	00:16:59
20.	Sla rechtsaf om op Unterossenbach te blijven	0,23	00:00:40	12,67	00:17:39
21.	Sla rechtsaf naar Kölner Str./de B506.	2,21	00:02:49	14,88	00:20:28












	22. (8) Routepunt 127 Vertrek in noordoostelijke richting op Kölner Str./de B506.	2,22	00:01:52	17,10	00:22:20
	23. (9) Routepunt 145 Vertrek in oostelijke richting op Kölner Str./de B506 naar de L409	0,45	00:00:23	17,55	00:22:43
	24. Sla linksaf naar de L409 (borden naar Wermelskirchen/Dhünn)	0,26	00:00:22	17,81	00:23:05
	25. (10) Routepunt 163 Vertrek in westelijke richting op de L409.	0,65	00:00:50	18,46	00:23:55
	26. (11) Routepunt 181 Vertrek in noordoostelijke richting op de L409.	0,92	00:01:14	19,38	00:25:09
	27. (12) Routepunt 199 Vertrek in noordelijke richting op de L409	0,81	00:01:00	20,19	00:26:09
	28. (13) Routepunt 217 Vertrek in noordelijke richting op de L409.	0,65	00:00:56	20,84	00:27:05
	29. (14) Routepunt 235 Vertrek in westelijke richting op de L409 naar Heisterstraße.	0,93	00:01:18	21,77	00:28:23
	30. (15) Routepunt 253 Vertrek in westelijke richting op de L409 naar Delle	0,32	00:00:26	22,09	00:28:49
	31. Flauwe bocht naar links om op de L409 te blijven	0,29	00:00:25	22,38	00:29:14
	32. (16) Routepunt 271 Vertrek in noordelijke richting op de L409	0,15	00:00:12	22,52	00:29:26
	33. Weg vervolgen naar Hülsen/de L409	0,24	00:00:17	22,76	00:29:43
	34. Weg vervolgen naar de L409.	0,24	00:00:21	23,00	00:30:04
	35. (17) Routepunt 289 Vertrek in westelijke richting op de L409	0,81	00:01:15	23,81	00:31:19
	36. Sla rechtsaf naar Hauptstraße.	0,08	00:00:09	23,90	00:31:28
	37. (18) Routepunt 307 Vertrek in noordoostelijke richting op Hauptstraße naar Rosenweg.	0,69	00:01:58	24,59	00:33:26
	38. (19) Routepunt 325 Vertrek in noordelijke richting op Hauptstraße naar Alte Str.	0,39	00:00:42	24,97	00:34:08
	39. Hauptstraße draait iets naar rechts en wordt de L409.	0,35	00:00:29	25,32	00:34:37
	40. (20) Routepunt 343 Vertrek in noordelijke richting op de L409 naar Wickhausen	0,69	00:00:51	26,01	00:35:28








41.	Neem op de rotonde de 3e afslag naar de L101	0,14	00:00:18	26,15	00:35:46
42.	Weg vervolgen naar Habenichts/de L101.	0,08	00:00:06	26,23	00:35:52
 43.	(21) Routepunt 361 Vertrek in westelijke richting op Habenichts	0,17	00:00:10	26,40	00:36:02
44.	Weg vervolgen naar de L101	1,50	00:01:32	27,90	00:37:34
45.	Sla rechtsaf naar de L157	0,17	00:00:23	28,07	00:37:57
 46.	(22) Routepunt 379 Vertrek in zuidwestelijke richting op de L157	0,51	00:00:46	28,58	00:38:43
 47.	(23) Routepunt 397 Vertrek in noordwestelijke richting op de L157	1,29	00:01:27	29,87	00:40:10
48.	Weg vervolgen naar Hoffnung/de L157.	0,19	00:00:12	30,06	00:40:22
 49.	(24) Routepunt 415 Vertrek in noordelijke richting op Hoffnung naar An der Hoffnung	0,39	00:00:27	30,44	00:40:49
50.	Weg vervolgen naar Hilfringhauser Str.	0,86	00:01:18	31,30	00:42:07
51.	Weg vervolgen naar Dabringhauser Str.	0,38	00:00:40	31,67	00:42:47
 52.	(25) Routepunt 433 Vertrek in noordwestelijke richting op Dabringhauser Str. naar Am Stadtpark	0,18	00:00:55	31,86	00:43:42
53.	Sla rechtsaf naar Dellmannstraße/de B51	0,52	00:00:42	32,37	00:44:24
54.	Sla linksaf naar de L409	0,06	00:00:24	32,43	00:44:48
55.	Sla linksaf	0,09	00:00:14	32,52	00:45:02
 56.	(26) Routepunt 451 Vertrek in noordoostelijke richting naar Wolfhagener Str.	0,09	00:00:11	32,60	00:45:13
57.	Sla linksaf naar Wolfhagener Str.	0,21	00:00:24	32,81	00:45:37
58.	Weg vervolgen naar Remscheider Str..	0,68	00:00:51	33,48	00:46:28
 59.	(27) Routepunt 469 Vertrek in noordelijke richting op Remscheider Str.	0,34	00:00:28	33,82	00:46:56
60.	Remscheider Str. draait iets naar rechts en wordt de L409.	0,52	00:00:36	34,34	00:47:32
 61.	(28) Routepunt 487 Vertrek in noordwestelijke richting op de L409 naar Preyersmühle	0,30	00:00:22	34,64	00:47:54
62.	Sla linksaf naar de L408.	0,82	00:00:56	35,45	00:48:50
 63.	(29) Routepunt 505 Vertrek in noordwestelijke richting op de L408 naar de K8	1,03	00:01:10	36,48	00:50:00












64.	Weg vervolgen naar Zurmühle/de L408	0,13	00:00:10	36,61	00:50:10
65.	Weg vervolgen naar de L408 .	0,08	00:00:06	36,69	00:50:16
 66.	(30) Routepunt 523 Vertrek in zuidwestelijke richting op de L408 .	1,23	00:01:20	37,92	00:51:36
 67.	(31) Routepunt 541 Vertrek in noordwestelijke richting op de L408	0,21	00:00:13	38,13	00:51:49
68.	Weg vervolgen naar Kellerstraße/de L408	0,50	00:00:39	38,63	00:52:28
69.	Sla rechtsaf naar Eschbachstraße .	0,05	00:00:07	38,67	00:52:35
 70.	(32) Routepunt 559 Vertrek in zuidwestelijke richting op Eschbachstraße naar Kellerstraße .	1,57	00:02:03	40,24	00:54:38
 71.	(33) Routepunt 577 Vertrek in noordoostelijke richting op Eschbachstraße naar Burgtalstraße	0,39	00:00:34	40,63	00:55:12
72.	Sla linksaf naar Westhausener Str.	1,93	00:02:20	42,56	00:57:32
73.	Weg vervolgen naar Westhauser Str.	1,05	00:01:21	43,61	00:58:53
74.	Weg vervolgen naar Reinshagener Str.	1,51	00:02:17	45,12	01:01:10
75.	Weg vervolgen naar Güldenwerth	0,57	00:01:05	45,69	01:02:15
76.	Sla linksaf naar Losenbücheler Str.	0,43	00:01:02	46,12	01:03:17
77.	Sla linksaf naar Solinger Str./de B229 .	5,49	00:07:55	51,61	01:11:12
78.	Sla linksaf naar Burger Landstraße	2,79	00:04:01	54,41	01:15:13
79.	Weg vervolgen naar Burger Höhe	0,85	00:01:04	55,26	01:16:17
80.	Weg vervolgen naar Solinger Str.	0,86	00:01:17	56,11	01:17:34
81.	Flauwe bocht naar links .	0,01	00:00:38	56,12	01:18:12
 82.	(34) Routepunt 595 Vertrek in zuidoostelijke richting naar Eschbachstraße/Solinger Str.	0,01	00:00:02	56,13	01:18:14
83.	Flauwe bocht naar rechts naar Eschbachstraße/Solinger Str.	0,86	00:01:29	56,99	01:19:43
84.	Weg vervolgen naar Burger Höhe .	0,34	00:00:25	57,32	01:20:08
 85.	(35) Routepunt 613 Vertrek in noordelijke richting op Burger Höhe naar Burger Landstraße	0,51	00:00:40	57,84	01:20:48
86.	Weg vervolgen naar Burger Landstraße	0,34	00:00:23	58,18	01:21:11
 87.	(36) Routepunt 631 Vertrek in noordwestelijke richting op Burger Landstraße naar Rehpfad	2,44	00:03:33	60,62	01:24:44
 88.	(37) Routepunt 649 Vertrek in noordoostelijke richting op Remscheider Str./de B229 naar Eick	1,75	00:02:18	62,36	01:27:02












	89. (38) Routepunt 667 Vertrek in noordelijke richting op Remscheider Str./de B229 naar Eulswaag .	0,87	00:01:14	63,23	01:28:16
	90. (39) Routepunt 685 Vertrek in oostelijke richting op Remscheider Str./de B229 naar Grunenburg .	1,15	00:01:32	64,38	01:29:48
	91. (40) Routepunt 703 Vertrek in noordoostelijke richting op Solinger Str./de B229 naar Gockelshütte .	1,18	00:01:26	65,56	01:31:14
	92. (41) Routepunt 721 Vertrek in zuidoostelijke richting op Solinger Str./de B229 naar Losenbücheler Str. .	0,97	00:01:40	66,53	01:32:54
	93. (42) Routepunt 739 Vertrek in oostelijke richting op Solinger Str./de B229 naar Vieringhausen .	1,44	00:03:19	67,97	01:36:13
	94. (43) Routepunt 757 Vertrek in noordwestelijke richting op Schüttendelle/de B229 naar Alleestraße .	0,23	00:00:28	68,20	01:36:41
	95. (44) Routepunt 775 Vertrek in noordoostelijke richting op Schüttendelle/de B229 naar Kronprinzenstraße	0,17	00:00:33	68,36	01:37:14
	96. Sla rechtsaf naar Freiheitstraße/de B229	1,22	00:02:06	69,58	01:39:20
	97. Sla linksaf richting Freiheitstraße/de B229	0,03	00:00:22	69,60	01:39:42
	98. Keer hier om	0,02	00:00:10	69,62	01:39:52
	99. Sla rechtsaf bij de 1e dwarsstraat, Freiheitstraße/de B229 op	0,07	00:00:32	69,70	01:40:24
	100. (45) Routepunt 793 Vertrek in westelijke richting op Freiheitstraße/de B229 naar Weststraße	0,23	00:00:25	69,92	01:40:49
	101. Sla rechtsaf naar Blumenstraße	0,56	00:01:24	70,48	01:42:13
	102. Weg vervolgen naar Markt	0,15	00:00:30	70,63	01:42:43
	103. Weg vervolgen naar Bismarckstraße	0,26	00:00:50	70,90	01:43:33
	104. Neem op de rotonde de 2e afslag naar Bismarckstraße/de B229	0,19	00:00:34	71,08	01:44:07
	105. Houd links aan en rij door op Neuenkamper Str./de B229 .	0,38	00:00:25	71,46	01:44:32
	106. (46) Routepunt 811 Vertrek in oostelijke richting op Neuenkamper Str./de B229 naar Metzer Str. .	3,00	00:04:53	74,47	01:49:25












107.	 (47) Routepunt 829 Vertrek in oostelijke richting op Lenneper Str./de B229	0,39	00:00:33	74,85	01:49:58
108.	Sla rechtsaf naar Borner Str./de B51 .	1,29	00:02:08	76,14	01:52:06
109.	 (48) Routepunt 847 Vertrek in zuidoostelijke richting op Borner Str./de B51 naar Stöcken .	2,31	00:03:20	78,45	01:55:26
110.	Sla linksaf naar Bornefelder Str./de B237	0,07	00:00:21	78,52	01:55:47
111.	 (49) Routepunt 865 Vertrek in oostelijke richting op Bornefelder Str./de B237 naar Am Eichholz	2,36	00:03:02	80,88	01:58:49
112.	 (50) Routepunt 883 Vertrek in zuidoostelijke richting op Bornefelder Str./de B237 naar Dörpersteeg .	1,65	00:01:54	82,53	02:00:43
113.	 (51) Routepunt 901 Vertrek in oostelijke richting op de B237 naar Schmalbeinsweg .	1,18	00:01:18	83,70	02:02:01
114.	 (52) Routepunt 919 Vertrek in noordoostelijke richting op Ruhmeshalle/de B237 .	1,18	00:01:54	84,88	02:03:55
115.	 (53) Routepunt 937 Vertrek in noordoostelijke richting op Bachstraße/de B237	0,39	00:00:36	85,27	02:04:31
116.	Weg vervolgen naar Rader Str./de B483	0,07	00:00:11	85,34	02:04:42
117.	Neem op de rotonde de 2e afslag en rijd door op Rader Str./de B483	0,08	00:00:12	85,42	02:04:54
118.	 (54) Routepunt 955 Vertrek in oostelijke richting op Rader Str./de B483 naar Brücke .	1,04	00:01:20	86,46	02:06:14
119.	 (55) Routepunt 973 Vertrek in noordoostelijke richting op de B483 .	1,99	00:01:54	88,45	02:08:08
120.	 (56) Routepunt 991 Vertrek in noordelijke richting op de B483 naar de K11 .	2,22	00:02:00	90,67	02:10:08
121.	 (57) Routepunt 1009 Vertrek in noordoostelijke richting op de B483	0,94	00:00:56	91,61	02:11:04
122.	Neem op de rotonde de 1ste afslag naar de B229/de B483	0,31	00:00:38	91,92	02:11:42
123.	Ga de rotonde op	0,08	00:00:15	92,00	02:11:57











 124.	(58) Routepunt 1027 Vertrek in zuidoostelijke richting naar de B229/de B483	0,03	00:00:04	92,03	02:12:01
125.	Verlaat de rotonde naar de B229/de B483 .	1,70	00:01:56	93,73	02:13:57
 126.	(59) Routepunt 1045 Vertrek in oostelijke richting op de B229 naar Studberg	0,84	00:00:56	94,57	02:14:53
 127.	(60) Routepunt 1063 Vertrek in zuidoostelijke richting op de B229	2,10	00:01:49	96,67	02:16:42
128.	Sla rechtsaf naar Büchenbaum	0,34	00:00:29	97,01	02:17:11
129.	Sla rechtsaf naar Beverstraße	0,03	00:00:07	97,03	02:17:18
130.	Sla rechtsaf naar Dienstühlen .	0,16	00:00:25	97,19	02:17:43
 131.	(61) Routepunt 1081 Vertrek in zuidwestelijke richting op Dienstühlen naar Beverstraße	0,16	00:00:24	97,35	02:18:07
132.	Sla linksaf naar Beverstraße	0,03	00:00:13	97,38	02:18:20
133.	Sla rechtsaf naar Büchenbaum/K.-H.-Volkenrath-Straße .	0,84	00:01:09	98,21	02:19:29
134.	Sla rechtsaf naar de K13 .	0,31	00:00:28	98,52	02:19:57
 135.	(62) Routepunt 1099 Vertrek in noordwestelijke richting op de K13 .	1,19	00:01:28	99,71	02:21:25
 136.	(63) Routepunt 1117 Vertrek in zuidwestelijke richting op de K13 naar de K30 .	1,73	00:01:48	101,44	02:23:13
 137.	(64) Routepunt 1135 Vertrek in zuidelijke richting op de K13 naar Obernien	1,53	00:01:33	102,97	02:24:46
 138.	(65) Routepunt 1153 Vertrek in zuidwestelijke richting op de K13 .	1,25	00:01:29	104,21	02:26:15
 139.	(66) Routepunt 1171 Vertrek in zuidwestelijke richting op de K13 naar de K5	1,50	00:01:40	105,72	02:27:55
140.	Sla linksaf .	0,02	00:00:26	105,74	02:28:21
 141.	(67) Routepunt 1189 Vertrek in westelijke richting naar de K13	0,02	00:00:04	105,76	02:28:25
142.	Sla linksaf naar de K13	0,82	00:01:21	106,59	02:29:46
143.	Weg vervolgen naar Egener Str./de K13	0,65	00:00:40	107,23	02:30:26
 144.	(68) Routepunt 1207 Vertrek in zuidoostelijke richting op Egener Str. naar Nikolausstraße	1,01	00:01:27	108,24	02:31:53













145.	Neem op de rotonde de 3e afslag naar Egener Str./de B237	0,45	00:00:55	108,69	02:32:48
146.	Sla rechtsaf naar Westtangente/de B237n	0,25	00:00:44	108,93	02:33:32
147.	Sla rechtsaf naar Lenneper Str./de B237n.	0,05	00:00:15	108,98	02:33:47
 148.	(69) Routepunt 1225 Vertrek in westelijke richting op Lenneper Str./de B237n naar Engelbertusstraße	0,17	00:00:15	109,15	02:34:02
149.	Sla linksaf naar Engelbertusstraße	0,23	00:01:03	109,38	02:35:05
150.	Sla linksaf naar Weststraße	0,26	00:01:16	109,64	02:36:21
151.	Weg vervolgen naar Ringstraße	0,76	00:02:09	110,40	02:38:30
152.	Sla linksaf naar Surgeres-Platz	0,23	00:00:50	110,63	02:39:20
153.	Ga rechtdoor op Gartenstraße	0,38	00:01:05	111,01	02:40:25
154.	Sla linksaf naar de B237	0,42	00:00:55	111,43	02:41:20
 155.	(70) Routepunt 1243 Vertrek in westelijke richting op de B237 naar Engelsburg	0,64	00:01:12	112,07	02:42:32
156.	Neem op de rotonde de 4e afslag naar Egener Str./de B237.	1,95	00:03:10	114,02	02:45:42
 157.	(71) Routepunt 1261 Vertrek in zuidoostelijke richting op Nordtangente/de B237	0,30	00:00:29	114,32	02:46:11
158.	Sla linksaf naar Leiersmühle	0,60	00:01:20	114,93	02:47:31
159.	Weg vervolgen naar Harhausen	0,61	00:00:36	115,54	02:48:07
160.	Weg vervolgen naar Hönnige	0,42	00:00:22	115,96	02:48:29
161.	Weg vervolgen naar de L284.	0,01	00:00:01	115,97	02:48:30
 162.	(72) Routepunt 1279 Vertrek in zuidoostelijke richting op de L284.	1,26	00:01:06	117,23	02:49:36
 163.	(73) Routepunt 1297 Vertrek in noordoostelijke richting op de L284 naar de K30	0,41	00:00:24	117,64	02:50:00
164.	Weg vervolgen naar Halver Str./de L284.	0,66	00:00:38	118,30	02:50:38
 165.	(74) Routepunt 1315 Vertrek in noordoostelijke richting op Halver Str.	1,66	00:01:30	119,96	02:52:08
166.	Weg vervolgen naar Hohl	0,14	00:00:06	120,09	02:52:14
167.	Weg vervolgen naar Halver Str.	0,47	00:00:22	120,56	02:52:36
 168.	(75) Routepunt 1333 Vertrek in noordoostelijke richting op Halver Str. naar Am Anschlag	1,39	00:01:08	121,95	02:53:44
169.	Weg vervolgen naar de L284.	0,13	00:00:07	122,08	02:53:51





170.	 (76) Routepunt 1351 Vertrek in oostelijke richting op de L284 naar de K3	2,15	00:01:37	124,23	02:55:28
171.	 (77) Routepunt 1369 Vertrek in oostelijke richting op de L284 naar de L528	0,73	00:00:41	124,96	02:56:09
172.	Sla rechtsaf naar de L528 .	1,10	00:01:04	126,06	02:57:13
173.	 (78) Routepunt 1387 Vertrek in oostelijke richting op de L528	0,28	00:00:15	126,34	02:57:28
174.	Weg vervolgen naar Schmidthausen/de L528	0,25	00:00:14	126,59	02:57:42
175.	Weg vervolgen naar de L528	0,90	00:00:47	127,49	02:58:29
176.	 (79) Routepunt 1405 Vertrek in oostelijke richting op de L528	0,21	00:00:11	127,69	02:58:40
177.	Weg vervolgen naar Vor der Mark/de L528	0,17	00:00:09	127,86	02:58:49
178.	Weg vervolgen naar de L528	2,50	00:02:17	130,37	03:01:06
179.	 (80) Routepunt 1423 Vertrek in zuidwestelijke richting op de L528 naar Friedrich-Ebert-Straße	0,71	00:00:55	131,07	03:02:01
180.	 (81) Routepunt 1441 Vertrek in oostelijke richting op de L528 naar Friedrich-Ebert-Straße	0,36	00:00:26	131,44	03:02:27
181.	Weg vervolgen naar Friedrich-Ebert-Straße/de L528	0,63	00:01:01	132,06	03:03:28
182.	 (82) Routepunt 1459 Vertrek in zuidoostelijke richting op Friedrich-Ebert-Straße naar Jahnstraße	1,82	00:03:03	133,88	03:06:31
183.	Sla linksaf naar Kölner Str./de B237	0,22	00:00:42	134,10	03:07:13
184.	 (83) Routepunt 1477 Vertrek in oostelijke richting op Kölner Str./de B237 .	1,12	00:01:47	135,22	03:09:00
185.	 (84) Routepunt 1495 Vertrek in noordoostelijke richting op Kölner Str./de B237 naar Volmestraße/de B54	0,08	00:00:12	135,30	03:09:12
186.	Sla rechtsaf naar Volmestraße/de B54	1,16	00:01:33	136,45	03:10:45
187.	 (85) Routepunt 1513 Vertrek in oostelijke richting op de L694 naar Volmestraße/de B54	0,89	00:01:31	137,34	03:12:16
188.	Weg vervolgen naar Wiebelsaat/de L694 .	0,21	00:00:16	137,55	03:12:32
189.	 (86) Routepunt 1531 Vertrek in noordoostelijke richting op Wiebelsaat	0,08	00:00:06	137,63	03:12:38









190.	Weg vervolgen naar de L694	1,26	00:01:16	138,88	03:13:54
 191.	(87) Routepunt 1549 Vertrek in noordoostelijke richting op de L694 naar Lengelscheid	1,40	00:01:26	140,28	03:15:20
 192.	(88) Routepunt 1567 Vertrek in oostelijke richting op de L694 naar Lengelscheid	0,01	00:00:01	140,29	03:15:21
193.	Weg vervolgen naar Lengelscheid	0,28	00:00:30	140,57	03:15:51
194.	Weg vervolgen naar de L694	0,42	00:00:31	140,99	03:16:22
195.	De L694 draait naar links en wordt Drögenpütt/de L694 .	0,10	00:00:07	141,09	03:16:29
 196.	(89) Routepunt 1585 Vertrek in noordelijke richting op Drögenpütt	0,23	00:00:15	141,32	03:16:44
197.	Weg vervolgen naar de L694 .	0,77	00:00:53	142,09	03:17:37
 198.	(90) Routepunt 1603 Vertrek in zuidelijke richting op de L694 naar Hülseberg .	0,68	00:00:59	142,76	03:18:36
 199.	(91) Routepunt 1621 Vertrek in oostelijke richting op de L694 naar Fürwigge	0,24	00:00:16	143,00	03:18:52
200.	Weg vervolgen naar Fürwigge/de L694	0,18	00:00:15	143,18	03:19:07
201.	Weg vervolgen naar de L694 .	0,76	00:01:01	143,94	03:20:08
 202.	(92) Routepunt 1639 Vertrek in noordelijke richting op de L694 naar de L696	0,14	00:00:13	144,09	03:20:21
203.	Sla rechtsaf naar de L696	0,38	00:00:29	144,47	03:20:50
204.	Weg vervolgen naar Neuemühle/de L696	0,54	00:00:34	145,00	03:21:24
 205.	(93) Routepunt 1657 Vertrek in oostelijke richting op Neuemühle	0,25	00:00:14	145,26	03:21:38
206.	Weg vervolgen naar de L696 .	1,51	00:01:08	146,76	03:22:46
 207.	(94) Routepunt 1675 Vertrek in noordoostelijke richting op de L696 .	1,98	00:01:45	148,74	03:24:31
 208.	(95) Routepunt 1693 Vertrek in noordoostelijke richting op de L696	0,19	00:00:11	148,93	03:24:42
209.	Sla rechtsaf om op de L696 te blijven.	0,98	00:01:11	149,91	03:25:53
 210.	(96) Routepunt 1711 Vertrek in oostelijke richting op de L696	1,20	00:01:23	151,11	03:27:16
 211.	(97) Routepunt 1729 Vertrek in oostelijke richting op de L696 naar Im Ebbe	1,22	00:01:17	152,33	03:28:33

212.	Weg vervolgen naar Ebbetalstraße/de L696.	0,73	00:00:42	153,05	03:29:15
 213.	(98) Routepunt 1747 Vertrek in noordoostelijke richting op Ebbetalstraße naar Pieneweg	1,91	00:01:51	154,96	03:31:06
 214.	(99) Routepunt 1765 Vertrek in noordoostelijke richting op Ebbetalstraße naar Schmiedeweg.	1,13	00:01:26	156,09	03:32:32
 215.	(100) Routepunt 1783 Vertrek in zuidoostelijke richting op Ebbetalstraße naar In den Hofwiesen.	1,51	00:01:51	157,60	03:34:23
 216.	(101) Routepunt 1801 Vertrek in noordoostelijke richting op Ebbetalstraße naar Oestertalstraße	0,11	00:00:13	157,72	03:34:36
217.	Sla linksaf naar Oestertalstraße.	0,97	00:02:03	158,69	03:36:39
 218.	(102) Routepunt 1819 Vertrek in noordelijke richting op Oestertalstraße naar Am Sonnenhang	2,03	00:01:53	160,71	03:38:32
 219.	(103) Routepunt 1837 Vertrek in noordoostelijke richting op Oestertalstraße naar Oesterweg	0,28	00:00:20	160,99	03:38:52
220.	Sla linksaf naar Oesterweg	0,68	00:01:01	161,67	03:39:53
221.	Weg vervolgen naar Grafweg.	0,18	00:00:17	161,86	03:40:10
 222.	(104) Routepunt 1855 Vertrek in zuidelijke richting op Grafweg naar Zeppelinstraße	0,18	00:00:16	162,04	03:40:26
223.	Weg vervolgen naar Oesterweg.	0,18	00:00:17	162,22	03:40:43
 224.	(105) Routepunt 1873 Vertrek in zuidoostelijke richting op Oesterweg naar Höhenweg	0,50	00:00:42	162,72	03:41:25
225.	Oesterweg draait naar rechts en wordt Oestertalstraße	1,28	00:01:17	163,99	03:42:42
 226.	(106) Routepunt 1891 Vertrek in zuidwestelijke richting op Oestertalstraße naar Am Sonnenhang.	1,45	00:01:48	165,44	03:44:30
 227.	(107) Routepunt 1909 Vertrek in zuidelijke richting op Oestertalstraße naar Ebbetalstraße	0,56	00:01:12	165,99	03:45:42
228.	Weg vervolgen naar Attendorner Str..	0,53	00:00:51	166,52	03:46:33
 229.	(108) Routepunt 1927 Vertrek in zuidelijke richting op Attendorner Str..	1,45	00:01:16	167,96	03:47:49


 230.	(109) Routepunt 1945 Vertrek in zuidwestelijke richting op Attendorner Str.	0,03	00:00:02	167,99	03:47:51
231.	Weg vervolgen naar Plettenberger Str.	1,29	00:01:23	169,28	03:49:14
 232.	(110) Routepunt 1963 Vertrek in zuidoostelijke richting op Plettenberger Str. naar Bieke.	1,16	00:01:14	170,44	03:50:28
 233.	(111) Routepunt 1981 Vertrek in oostelijke richting op Plettenberger Str. naar Unterer Weg.	0,67	00:00:49	171,11	03:51:17
 234.	(112) Routepunt 1999 Vertrek in noordoostelijke richting op Plettenberger Str..	1,07	00:00:59	172,18	03:52:16
 235.	(113) Routepunt 2017 Vertrek in zuidoostelijke richting op Plettenberger Str.	1,16	00:01:01	173,34	03:53:17
 236.	(114) Routepunt 2035 Vertrek in zuidoostelijke richting op Plettenberger Str. naar Windhauser Str.	0,58	00:00:36	173,92	03:53:53
237.	Neem op de rotonde de 1ste afslag naar Plettenberger Str./Windhauser Str..	0,59	00:00:50	174,51	03:54:43
 238.	(115) Routepunt 2053 Vertrek in zuidoostelijke richting op Windhauser Str. naar Kleine Kampstraße.	0,60	00:01:06	175,10	03:55:49
239.	Sla rechtsaf naar Hansastraße	0,60	00:01:10	175,70	03:56:59
240.	Neem op de rotonde de 2e afslag naar Kölner Str.	0,24	00:00:34	175,93	03:57:33
241.	Sla linksaf naar Am Zollstock.	0,72	00:01:57	176,66	03:59:30
 242.	(116) Routepunt 2071 Vertrek in westelijke richting op Am Zollstock naar Mühlengraben	0,23	00:00:33	176,89	04:00:03
243.	Sla linksaf naar Am Wassertor	0,14	00:01:05	177,03	04:01:08
244.	Sla rechtsaf naar Umgehungsstraße.	1,02	00:01:10	178,04	04:02:18
 245.	(117) Routepunt 2089 Vertrek in westelijke richting op Umgehungsstraße	0,64	00:00:45	178,68	04:03:03
246.	Weg vervolgen naar Kölner Str.	0,91	00:01:08	179,60	04:04:11
 247.	(118) Routepunt 2107 Vertrek in zuidelijke richting op Kölner Str. naar Ihnestraße	0,14	00:00:19	179,73	04:04:30
248.	Weg vervolgen naar de L512.	0,32	00:00:23	180,05	04:04:53
 249.	(119) Routepunt 2125 Vertrek in westelijke richting op de L512 naar Bausenberg.	2,06	00:01:54	182,11	04:06:47


 250.	(120) Routepunt 2143 Vertrek in zuidwestelijke richting op de L512 naar Listertalstraße .	1,52	00:01:32	183,63	04:08:19
 251.	(121) Routepunt 2161 Vertrek in zuidelijke richting op de L512 naar de K13	1,08	00:01:09	184,71	04:09:28
252.	Neem op de rotonde de 2e afslag naar Talbrücke Sondern .	0,40	00:00:33	185,11	04:10:01
 253.	(122) Routepunt 2179 Vertrek in zuidoostelijke richting op Talbrücke Sondern naar Am Sondernner Kopf	0,56	00:00:42	185,67	04:10:43
254.	Sla linksaf naar de K17	0,54	00:00:42	186,21	04:11:25
 255.	(123) Routepunt 2197 Vertrek in noordoostelijke richting op de K17 naar de K18	0,13	00:00:09	186,34	04:11:34
256.	Sla rechtsaf naar de K18	0,36	00:00:26	186,70	04:12:00
 257.	(124) Routepunt 2215 Vertrek in zuidoostelijke richting op de K18	0,98	00:00:57	187,67	04:12:57
 258.	(125) Routepunt 2233 Vertrek in oostelijke richting op de K18 naar Steinrücke	1,27	00:01:10	188,94	04:14:07
 259.	(126) Routepunt 2251 Vertrek in zuidoostelijke richting op de K18 .	0,92	00:00:49	189,86	04:14:56
 260.	(127) Routepunt 2269 Vertrek in noordoostelijke richting op de K18	0,92	00:00:49	190,78	04:15:45
261.	Sla rechtsaf .	0,02	00:00:08	190,80	04:15:53
 262.	(128) Routepunt 2287 Vertrek in oostelijke richting naar de K18	0,02	00:00:02	190,81	04:15:55
263.	Sla rechtsaf naar de K18	1,28	00:01:41	192,10	04:17:36
 264.	(129) Routepunt 2305 Vertrek in zuidoostelijke richting op de K18	0,12	00:00:12	192,21	04:17:48
265.	Neem op de rotonde de 1ste afslag naar de B55 .	0,30	00:00:21	192,51	04:18:09
 266.	(130) Routepunt 2323 Vertrek in zuidwestelijke richting op de B55 .	2,80	00:02:35	195,31	04:20:44
 267.	(131) Routepunt 2341 Vertrek in westelijke richting op Auf der Griesemert/de B55	0,53	00:00:35	195,84	04:21:19
268.	Sla linksaf bij Am Kornstück	1,08	00:01:33	196,93	04:22:52
269.	Weg vervolgen naar Im Osterseifen	0,25	00:00:27	197,18	04:23:19

270.	Sla rechtsaf naar de B54	0,97	00:01:16	198,15	04:24:35
271.	Sla linksaf om op de B54 te blijven	0,17	00:00:25	198,32	04:25:00
272.	Sla linksaf naar de B55 .	0,06	00:00:12	198,37	04:25:12
 273.	(132) Routepunt 2359 Vertrek in oostelijke richting op de B55 naar Auf der Griesemert	1,22	00:01:03	199,59	04:26:15
274.	Sla rechtsaf	1,08	00:01:32	200,67	04:27:47
275.	Weg vervolgen naar Im Osterseifen	0,25	00:00:27	200,92	04:28:14
276.	Sla rechtsaf naar de B54	0,97	00:01:16	201,89	04:29:30
277.	Sla linksaf om op de B54 te blijven	0,17	00:00:25	202,06	04:29:55
278.	Sla rechtsaf naar de B54/de B55 .	1,53	00:01:11	203,59	04:31:06
 279.	(133) Routepunt 2377 Vertrek in westelijke richting op de B54/de B55	1,98	00:01:33	205,57	04:32:39
280.	Sla rechtsaf	0,27	00:00:23	205,84	04:33:02
281.	Sla rechtsaf bij Biggeseestraße	0,41	00:00:37	206,25	04:33:39
282.	Sla rechtsaf naar de B54/de B55	1,25	00:01:15	207,50	04:34:54
283.	Neem de afslag richting Finntrop/Attendorn/Biggensee	0,20	00:00:16	207,70	04:35:10
284.	Voeg in op de L512	0,10	00:00:07	207,80	04:35:17
 285.	(134) Routepunt 2395 Vertrek in noordelijke richting op de L512	0,08	00:00:05	207,88	04:35:22
286.	Sla rechtsaf en voeg in op de B54/de B55	1,52	00:01:26	209,40	04:36:48
287.	Sla rechtsaf	0,27	00:00:23	209,67	04:37:11
288.	Sla rechtsaf bij Biggeseestraße	0,41	00:00:37	210,08	04:37:48
289.	Sla rechtsaf naar de B54/de B55	1,06	00:01:05	211,14	04:38:53
290.	Neem de afslag richting Olpe	0,16	00:00:11	211,30	04:39:04
291.	Voeg in op de L512	0,72	00:00:38	212,02	04:39:42
292.	Weg vervolgen naar In der Wüste/de L512 .	0,50	00:00:31	212,52	04:40:13
 293.	(135) Routepunt 2413 Vertrek in noordelijke richting op In der Wüste	0,50	00:00:30	213,03	04:40:43
294.	Weg vervolgen naar de L512	0,86	00:00:49	213,88	04:41:32
295.	Sla rechtsaf en voeg in op de B54/de B55	1,52	00:01:26	215,40	04:42:58
296.	Sla rechtsaf	0,27	00:00:23	215,68	04:43:21
297.	Sla rechtsaf bij Biggeseestraße	0,41	00:00:37	216,09	04:43:58
298.	Sla rechtsaf naar de B54/de B55	1,06	00:01:05	217,14	04:45:03
299.	Neem de afslag richting Olpe	0,16	00:00:11	217,30	04:45:14
300.	Voeg in op de L512	0,23	00:00:13	217,53	04:45:27












 301.	(136) Routepunt 2431 Vertrek in oostelijke richting op de L512	0,49	00:00:25	218,02	04:45:52
302.	Weg vervolgen naar In der Wüste/de L512	0,74	00:00:51	218,76	04:46:43
303.	Neem op de rotonde de 4e afslag en rijd door op In der Wüste	0,83	00:01:04	219,59	04:47:47
304.	Weg vervolgen naar de L512	0,86	00:00:49	220,44	04:48:36
305.	Sla rechtsaf de oprit op	0,29	00:00:23	220,73	04:48:59
 306.	(137) Routepunt 2449 Vertrek in westelijke richting naar de B54/de B55	0,06	00:00:04	220,79	04:49:03
307.	Voeg in op de B54/de B55	1,47	00:01:22	222,27	04:50:25
308.	Keer hier om	0,22	00:00:28	222,49	04:50:53
 309.	(138) Routepunt 2467 Vertrek in noordelijke richting op de B54/de B55	0,10	00:00:06	222,59	04:50:59
310.	Sla rechtsaf	0,49	00:00:40	223,07	04:51:39
311.	Sla linksaf richting de B54/de B55	0,19	00:00:20	223,27	04:51:59
312.	Sla rechtsaf naar de B54/de B55 .	1,79	00:02:41	225,05	04:54:40
 313.	(139) Routepunt 2485 Vertrek in zuidwestelijke richting op de B54/de B55 naar Unterdorf	0,22	00:00:13	225,27	04:54:53
314.	Sla linksaf naar Eichener Str..	0,72	00:00:57	225,99	04:55:50
 315.	(140) Routepunt 2503 Vertrek in zuidwestelijke richting op Eichener Str. naar Napoleonstraße	0,23	00:00:18	226,22	04:56:08
316.	Sla linksaf naar Napoleonstraße	0,17	00:00:18	226,38	04:56:26
317.	Napoleonstraße draait naar rechts en wordt Am Hütteberg	0,31	00:00:22	226,69	04:56:48
318.	Weg vervolgen naar de L351 .	0,31	00:00:19	226,99	04:57:07
 319.	(141) Routepunt 2521 Vertrek in zuidwestelijke richting op de L351	0,45	00:00:28	227,44	04:57:35
320.	Weg vervolgen naar Weststraße/de L351 .	0,43	00:00:38	227,87	04:58:13
 321.	(142) Routepunt 2539 Vertrek in zuidelijke richting op Weststraße naar Buchhagener Weg	0,28	00:00:19	228,15	04:58:32
322.	Weg vervolgen naar de L351 .	0,59	00:00:42	228,75	04:59:14
 323.	(143) Routepunt 2557 Vertrek in zuidwestelijke richting op de L351 naar Eltge	0,08	00:00:07	228,83	04:59:21
324.	De L351 draait iets naar rechts en wordt Eltge/de L351	0,07	00:00:06	228,90	04:59:27










325.	Eltge draait iets naar links en wordt de L351	0,35	00:00:24	229,25	04:59:51
326.	Weg vervolgen naar Brachtpetalstraße/de L351	0,20	00:00:13	229,45	05:00:04
 327.	(144) Routepunt 2575 Vertrek in zuidwestelijke richting op Brachtpetalstraße naar Weinfeld	0,92	00:01:22	230,36	05:01:26
328.	Weg vervolgen naar de L351 .	0,11	00:00:06	230,47	05:01:32
 329.	(145) Routepunt 2593 Vertrek in westelijke richting op de L351 naar Am Köpfchen .	0,86	00:00:48	231,33	05:02:20
 330.	(146) Routepunt 2611 Vertrek in zuidwestelijke richting op de L351 naar Brandenburger Str.	0,13	00:00:07	231,46	05:02:27
331.	Weg vervolgen naar Zur Silberkuhle/de L351 .	0,77	00:01:01	232,23	05:03:28
 332.	(147) Routepunt 2629 Vertrek in zuidwestelijke richting op Zur Silberkuhle naar Im Ellseifen	1,01	00:01:01	233,25	05:04:29
 333.	(148) Routepunt 2647 Vertrek in noordwestelijke richting op Zur Silberkuhle	0,31	00:00:17	233,56	05:04:46
334.	Weg vervolgen naar Hustener Str..	1,07	00:01:26	234,63	05:06:12
 335.	(149) Routepunt 2665 Vertrek in zuidwestelijke richting op Hustener Str.	0,94	00:01:03	235,58	05:07:15
336.	Weg vervolgen naar Tillkausener Str..	0,07	00:00:04	235,64	05:07:19
 337.	(150) Routepunt 2683 Vertrek in zuidelijke richting op Tillkausener Str. naar Oberhof	0,44	00:00:34	236,08	05:07:53
338.	Weg vervolgen naar Hesperter Dorfstraße	0,18	00:00:16	236,25	05:08:09
339.	Weg vervolgen naar de L351	0,17	00:00:16	236,42	05:08:25
340.	Sla rechtsaf naar de L96	0,51	00:00:32	236,94	05:08:57
 341.	(151) Routepunt 2701 Vertrek in zuidwestelijke richting op de L96	0,85	00:00:47	237,79	05:09:44
342.	Weg vervolgen naar de L324 .	0,36	00:00:21	238,15	05:10:05
 343.	(152) Routepunt 2719 Vertrek in westelijke richting op de L324 .	0,79	00:00:49	238,93	05:10:54
 344.	(153) Routepunt 2737 Vertrek in noordelijke richting op de L324 naar Lepperhofer Str.	0,42	00:00:31	239,35	05:11:25
345.	Weg vervolgen naar Wolfseifener Straße/de L324 .	0,19	00:00:21	239,54	05:11:46










 346.	(154) Routepunt 2755 Vertrek in noordwestelijke richting op Wolfseifener Straße naar Steinaggerufer	0,69	00:00:43	240,23	05:12:29
347.	Weg vervolgen naar Hauptstraße.	0,50	00:00:41	240,73	05:13:10
 348.	(155) Routepunt 2773 Vertrek in westelijke richting op Hauptstraße naar Am Rottland	0,63	00:01:13	241,35	05:14:23
349.	Sla rechtsaf naar Im Reichshof	0,06	00:00:10	241,41	05:14:33
350.	Im Reichshof draait naar rechts en wordt Kirchbergstraße	0,08	00:00:12	241,49	05:14:45
 351.	(156) Routepunt 2791 Vertrek in zuidwestelijke richting op Kirchbergstraße naar Im Reichshof	0,08	00:00:12	241,58	05:14:57
352.	Kirchbergstraße draait naar links en wordt Im Reichshof	0,06	00:00:08	241,64	05:15:05
353.	Sla rechtsaf naar Hauptstraße	0,58	00:01:16	242,22	05:16:21
354.	Hauptstraße draait iets naar links en wordt Eckenhagener Str..	0,47	00:00:30	242,69	05:16:51
 355.	(157) Routepunt 2809 Vertrek in zuidwestelijke richting op Eckenhagener Str..	0,77	00:00:59	243,46	05:17:50
 356.	(158) Routepunt 2827 Vertrek in noordwestelijke richting op Eckenhagener Str. naar Am Scherpenberg	1,48	00:01:44	244,93	05:19:34
 357.	(159) Routepunt 2845 Vertrek in westelijke richting op Eckenhagener Str. naar Am Sonnenhang	1,06	00:01:19	246,00	05:20:53
358.	Sla linksaf naar Allenbacher Str.	0,12	00:00:14	246,12	05:21:07
359.	Sla rechtsaf naar Alte Wiesenstraße	0,37	00:00:58	246,48	05:22:05
 360.	(160) Routepunt 2863 Vertrek in noordwestelijke richting op Alte Wiesenstraße naar de K57	0,11	00:00:17	246,59	05:22:22
361.	Sla linksaf naar de K57.	1,07	00:01:51	247,66	05:24:13
 362.	(161) Routepunt 2881 Vertrek in noordoostelijke richting op de K57 naar Aggerhöhe/Alper Str.	0,38	00:00:30	248,04	05:24:43
363.	Weg vervolgen naar Aggerhöhe/Alper Str./de K57.	0,60	00:00:54	248,64	05:25:37
 364.	(162) Routepunt 2899 Vertrek in westelijke richting op Alper Str. naar Zur Brache	0,58	00:00:56	249,22	05:26:33
365.	Weg vervolgen naar Zum Hilligen Born	0,21	00:00:24	249,43	05:26:57
366.	Weg vervolgen naar de K57.	0,15	00:00:13	249,59	05:27:10

 367.	(163) Routepunt 2917 Vertrek in westelijke richting op de K57	0,33	00:00:21	249,92	05:27:31
368.	Weg vervolgen naar Merkausener Str./de K57	0,71	00:00:48	250,63	05:28:19
369.	Sla rechtsaf om op Merkausener Str. te blijven.	0,17	00:00:19	250,80	05:28:38
 370.	(164) Routepunt 2935 Vertrek in zuidwestelijke richting op Merkausener Str. naar Gerresheimer Str.	0,90	00:01:15	251,70	05:29:53
371.	Sla linksaf naar Alferzhagener Str.	0,23	00:00:26	251,93	05:30:19
372.	Flauwe bocht naar links naar Marienhagener Str.	0,80	00:01:16	252,73	05:31:35
373.	Sla linksaf naar Im Blumengarten	0,03	00:00:24	252,76	05:31:59
374.	Sla linksaf naar Zum Böckelte	0,15	00:00:27	252,91	05:32:26
 375.	(165) Routepunt 2953 Vertrek in zuidoostelijke richting op Zum Böckelte naar Im Blumengarten	0,15	00:00:18	253,06	05:32:44
376.	Sla rechtsaf naar Im Blumengarten	0,03	00:00:11	253,09	05:32:55
377.	Sla linksaf naar Marienhagener Str.	0,02	00:00:34	253,10	05:33:29
378.	Sla rechtsaf naar Enselskamp.	0,74	00:00:59	253,84	05:34:28
379.	Weg vervolgen naar de K52	0,51	00:00:27	254,35	05:34:55
380.	Sla linksaf naar de K48.	0,08	00:00:09	254,43	05:35:04
 381.	(166) Routepunt 2971 Vertrek in zuidwestelijke richting op de K48 naar Auf der Bliebach	0,88	00:00:52	255,31	05:35:56
382.	Weg vervolgen naar Auf der Bliebach/de K48	0,48	00:00:34	255,79	05:36:30
383.	Sla linksaf naar Morkepützer Str.	0,17	00:00:21	255,96	05:36:51
384.	Neem op de rotonde de 4e afslag en rijd door op Morkepützer Str.	0,09	00:00:10	256,05	05:37:01
 385.	(167) Routepunt 2989 Vertrek in noordoostelijke richting op Morkepützer Str. naar Auf der Bliebach	0,35	00:00:30	256,40	05:37:31
386.	Sla rechtsaf naar Zur Bormig	0,19	00:00:18	256,59	05:37:49
387.	Sla linksaf naar Hofstraße	0,12	00:00:26	256,72	05:38:15
388.	Sla linksaf naar Morkepützer Str.	0,62	00:01:04	257,34	05:39:19
389.	Neem op de rotonde de 1ste afslag naar Mühlhausener Str.	1,05	00:01:10	258,39	05:40:29
 390.	(168) Routepunt 3007 Vertrek in westelijke richting op Mühlhausener Str.	0,01	00:00:01	258,40	05:40:30
391.	Weg vervolgen naar de L341	0,58	00:00:59	258,97	05:41:29











392.	Sla linksaf naar de L336 .	0,41	00:00:52	259,38	05:42:21
 393.	(169) Routepunt 3025 Vertrek in zuidelijke richting op de L336 naar Altklef .	1,25	00:01:24	260,63	05:43:45
 394.	(170) Routepunt 3043 Vertrek in zuidoostelijke richting op de L336	0,58	00:00:40	261,21	05:44:25
395.	Neem op de rotonde de 1ste afslag naar Marienberghausener Str.	0,08	00:00:12	261,29	05:44:37
396.	Ga de rotonde op.	0,06	00:00:09	261,35	05:44:46
 397.	(171) Routepunt 3061 Vertrek in noordwestelijke richting naar Marienberghausener Str.	0,04	00:00:06	261,39	05:44:52
398.	Verlaat de rotonde naar Marienberghausener Str.	0,49	00:00:31	261,89	05:45:23
399.	Sla linksaf	0,66	00:02:22	262,54	05:47:45
400.	Sla linksaf	0,11	00:00:26	262,66	05:48:11
401.	Sla linksaf	0,60	00:01:41	263,25	05:49:52
402.	Sla linksaf naar de L320	0,23	00:01:33	263,48	05:51:25
 403.	(172) Routepunt 3079 Vertrek in noordelijke richting op de L320	0,51	00:00:36	263,99	05:52:01
404.	Weg vervolgen naar Homburger Str./de L320	0,33	00:00:27	264,32	05:52:28
405.	Neem op de rotonde de 4e afslag en rijd door op Homburger Str.	0,39	00:00:47	264,70	05:53:15
406.	Weg vervolgen naar de L320	1,04	00:01:16	265,75	05:54:31
407.	De L320 draait iets naar rechts en wordt Wiehler Str./de L320 .	0,23	00:00:19	265,98	05:54:50
 408.	(173) Routepunt 3097 Vertrek in oostelijke richting op Wiehler Str. naar Seinscheweg .	0,84	00:01:14	266,81	05:56:04
 409.	(174) Routepunt 3115 Vertrek in zuidwestelijke richting op Wiehler Str. naar Feuerwehrstraße	0,26	00:00:24	267,07	05:56:28
410.	Weg vervolgen naar de L320 .	1,02	00:01:16	268,09	05:57:44
 411.	(175) Routepunt 3133 Vertrek in zuidwestelijke richting op de L320	0,60	00:00:32	268,69	05:58:16
412.	Weg vervolgen naar Homburger Str./de L320	0,83	00:00:48	269,52	05:59:04
 413.	(176) Routepunt 3151 Vertrek in zuidwestelijke richting op Homburger Str.	0,62	00:00:48	270,14	05:59:52

 414.	(177) Routepunt 3169 Vertrek in noordwestelijke richting op Homburger Str.	0,60	00:00:37	270,73	06:00:29
415.	Sla linksaf naar de L339 .	0,61	00:00:38	271,34	06:01:07
 416.	(178) Routepunt 3187 Vertrek in zuidwestelijke richting op de L339 naar de K25 .	2,71	00:02:20	274,05	06:03:27
 417.	(179) Routepunt 3205 Vertrek in noordwestelijke richting op de L339 naar de L350	0,26	00:00:30	274,31	06:03:57
418.	Sla linksaf naar de L350	0,80	00:00:45	275,11	06:04:42
419.	Weg vervolgen naar Friedenthal/de L350	0,25	00:00:12	275,36	06:04:54
420.	Weg vervolgen naar de L350 .	0,20	00:00:11	275,56	06:05:05
 421.	(180) Routepunt 3223 Vertrek in zuidelijke richting op de L350	1,23	00:00:58	276,79	06:06:03
422.	Weg vervolgen naar Alefeld/de L350	0,35	00:00:20	277,14	06:06:23
 423.	(181) Routepunt 3241 Vertrek in zuidwestelijke richting op Alefeld	0,11	00:00:07	277,25	06:06:30
424.	Weg vervolgen naar de L350	0,17	00:00:10	277,41	06:06:40
425.	Weg vervolgen naar Bruchhausen/de L350	0,22	00:00:14	277,64	06:06:54
426.	Weg vervolgen naar de L350 .	0,54	00:00:31	278,18	06:07:25
 427.	(182) Routepunt 3259 Vertrek in westelijke richting op de L350	1,61	00:01:23	279,79	06:08:48
 428.	(183) Routepunt 3277 Vertrek in westelijke richting op de L350	1,31	00:01:07	281,10	06:09:55
429.	Sla rechtsaf naar Werschtalstraße	0,04	00:00:08	281,14	06:10:03
430.	Sla linksaf .	0,02	00:00:43	281,16	06:10:46
 431.	(184) Routepunt 3295 Vertrek in noordelijke richting naar Werschtalstraße	0,02	00:00:01	281,17	06:10:47
432.	Sla linksaf naar Werschtalstraße	1,85	00:03:10	283,02	06:13:57
 433.	(185) Routepunt 3313 Vertrek in noordelijke richting op Werschtalstraße naar Erlen	1,61	00:01:32	284,63	06:15:29
 434.	(186) Routepunt 3331 Vertrek in noordwestelijke richting op Werschtalstraße naar Mucher Str.	1,83	00:01:59	286,46	06:17:28
435.	Sla linksaf naar de L352 .	0,01	00:00:02	286,47	06:17:30
 436.	(187) Routepunt 3349 Vertrek in noordoostelijke richting op de L352 naar Werschtalstraße	0,01	00:00:01	286,47	06:17:31

437.	Sla linksaf naar de L312	0,11	00:00:11	286,59	06:17:42
438.	Weg vervolgen naar Werschstraße/de L312 .	0,97	00:01:04	287,56	06:18:46
 439.	(188) Routepunt 3367 Vertrek in noordelijke richting op Werschstraße naar Marienfelder Str.	0,36	00:00:24	287,91	06:19:10
440.	Weg vervolgen naar Marienfelder Str.	0,44	00:00:49	288,36	06:19:59
441.	Ga bij de rotonde rechtdoor naar de K46	0,04	00:00:17	288,39	06:20:16
 442.	(189) Routepunt 3385 Vertrek in noordwestelijke richting op de K46 naar Dr. Wirtz-Straße	0,60	00:00:41	288,99	06:20:57
443.	Sla linksaf naar Dr. Wirtz-Straße	0,50	00:01:59	289,49	06:22:56
444.	Sla rechtsaf naar Hauptstraße/de B56	0,62	00:01:40	290,11	06:24:36
445.	Ga de rotonde op	0,02	00:00:03	290,13	06:24:39
 446.	(190) Routepunt 3403 Vertrek in zuidwestelijke richting naar Hauptstraße	0,01	00:00:01	290,14	06:24:40
447.	Verlaat de rotonde naar Hauptstraße	0,41	00:00:34	290,55	06:25:14
448.	Weg vervolgen naar de L312	1,11	00:00:57	291,66	06:26:11
449.	Sla rechtsaf naar de L360 .	0,31	00:00:22	291,97	06:26:33
 450.	(191) Routepunt 3421 Vertrek in noordwestelijke richting op de L360 naar de K11 .	1,59	00:01:48	293,56	06:28:21
 451.	(192) Routepunt 3439 Vertrek in noordelijke richting op de L360 naar de K46 .	1,87	00:01:56	295,43	06:30:17
 452.	(193) Routepunt 3457 Vertrek in noordwestelijke richting op de L360 naar de L153	0,36	00:00:24	295,79	06:30:41
453.	Sla rechtsaf naar de L153	0,80	00:00:59	296,58	06:31:40
 454.	(194) Routepunt 3475 Vertrek in noordoostelijke richting op de L153 naar Kaldauer Höhe	0,51	00:00:41	297,09	06:32:21
 455.	(195) Routepunt 3493 Vertrek in noordelijke richting op de L153 naar Kaldauer Höhe	0,91	00:01:00	298,01	06:33:21
 456.	(196) Routepunt 3511 Vertrek in noordwestelijke richting op de L153 naar Niederhof	0,05	00:00:03	298,05	06:33:24
457.	Weg vervolgen naar Hülsen/de L153	0,62	00:00:52	298,67	06:34:16
458.	Weg vervolgen naar Hintersteimel .	0,13	00:00:12	298,80	06:34:28
 459.	(197) Routepunt 3529 Vertrek in noordelijke richting op Hintersteimel	0,55	00:00:37	299,36	06:35:05






460.	Weg vervolgen naar de L153	0,17	00:00:12	299,53	06:35:17
461.	Weg vervolgen naar Bruchstraße/de L153.	0,15	00:00:11	299,68	06:35:28
 462.	(198) Routepunt 3547 Vertrek in noordoostelijke richting op Bruchstraße naar Büscherhof.	0,71	00:01:10	300,39	06:36:38
 463.	(199) Routepunt 3565 Vertrek in noordwestelijke richting op Bruchstraße naar Amselweg	0,13	00:00:20	300,52	06:36:58
464.	Sla rechtsaf naar Overather Str./de B55.	2,29	00:03:21	302,81	06:40:19
 465.	(200) Routepunt 3583 Vertrek in noordoostelijke richting op Albertsthal/de B55.	1,22	00:01:44	304,04	06:42:03
466.	Sla linksaf naar Horpestraße.	0,69	00:01:18	304,72	06:43:21
 467.	(201) Routepunt 3601 Vertrek in noordwestelijke richting op Horpestraße	0,35	00:00:20	305,07	06:43:41
468.	Weg vervolgen naar de L299.	0,86	00:00:45	305,93	06:44:26
 469.	(202) Routepunt 3619 Vertrek in noordelijke richting op de L299	0,79	00:00:55	306,71	06:45:21
 470.	(203) Routepunt 3637 Vertrek in noordwestelijke richting op de L299	0,74	00:00:51	307,45	06:46:12
 471.	(204) Routepunt 3655 Vertrek in noordelijke richting op de L299	0,05	00:00:03	307,50	06:46:15
472.	Weg vervolgen naar Engelskirchener Str./de L299	0,42	00:00:32	307,92	06:46:47
473.	Sla rechtsaf naar Horpestraße	1,16	00:01:34	309,08	06:48:21
474.	Sla linksaf richting de K19	0,14	00:00:18	309,22	06:48:39
475.	Neem op de rotonde de 3e afslag naar de K19	1,40	00:01:23	310,62	06:50:02
476.	Sla linksaf naar Engelskirchener Str.	0,36	00:00:32	310,98	06:50:34
 477.	(205) Routepunt 3673 Vertrek in zuidelijke richting op Engelskirchener Str.	0,01	00:00:01	310,98	06:50:35
478.	Neem op de rotonde de 3e afslag en rijd door op Engelskirchener Str.	0,44	00:00:48	311,42	06:51:23
479.	Sla linksaf naar de K19	0,07	00:00:09	311,48	06:51:32
480.	Weg vervolgen naar Wolfsschlade.	0,51	00:00:32	311,99	06:52:04
 481.	(206) Routepunt 3691 Vertrek in westelijke richting op Wolfsschlade naar Klauser Str..	0,08	00:00:10	312,07	06:52:14
482.	Neem op de rotonde de 2e afslag naar Kirschbäumchen	0,40	00:00:38	312,47	06:52:52

483.	Ga bij de rotonde rechtdoor naar Dr.-Meinerzhagen-Straße	0,48	00:00:48	312,94	06:53:40
484.	Ga de rotonde op.	0,04	00:00:08	312,98	06:53:48
 485.	(207) Routepunt 3709 Vertrek in zuidoostelijke richting op Dr.-Meinerzhagen-Straße naar Dr.-Meinerzhagen-Straße .	0,06	00:00:11	313,04	06:53:59
486.	Verlaat de rotonde naar Dr.-Meinerzhagen-Straße	0,61	00:01:24	313,65	06:55:23
487.	Weg vervolgen naar Kölner Str.	0,76	00:00:58	314,42	06:56:21
488.	Sla linksaf .	0,02	00:00:48	314,44	06:57:09
 489.	(208) Routepunt 3727 Vertrek in noordwestelijke richting naar Kölner Str.	0,02	00:00:02	314,46	06:57:11
490.	Sla linksaf bij de 1e dwarsstraat, Kölner Str. op	0,08	00:01:22	314,54	06:58:33
491.	Weg vervolgen naar Heiligenhoven	1,26	00:01:10	315,80	06:59:43
492.	Weg vervolgen naar de L299 .	0,11	00:00:07	315,91	06:59:50
 493.	(209) Routepunt 3745 Vertrek in zuidwestelijke richting op de L299 naar Klespe .	1,14	00:01:01	317,05	07:00:51
 494.	(210) Routepunt 3763 Vertrek in zuidwestelijke richting op de L299 naar Frielinghausen .	1,31	00:01:08	318,36	07:01:59
 495.	(211) Routepunt 3781 Vertrek in zuidwestelijke richting op de L299 naar Ellersbach	0,19	00:00:10	318,55	07:02:09
496.	Sla rechtsaf bij de 1e dwarsstraat, Ellersbach op	0,47	00:00:46	319,02	07:02:55
497.	Weg vervolgen naar de L84 .	0,26	00:00:17	319,28	07:03:12
 498.	(212) Routepunt 3799 Vertrek in noordwestelijke richting op de L84 naar Wurtscheid	0,18	00:00:11	319,46	07:03:23
499.	Weg vervolgen naar Wurtscheid/de L84	0,28	00:00:24	319,74	07:03:47
500.	Weg vervolgen naar de L84	0,37	00:00:29	320,11	07:04:16
501.	Weg vervolgen naar Waldbruch	0,05	00:00:09	320,16	07:04:25
502.	Sla linksaf naar de L84 .	0,10	00:00:59	320,26	07:05:24
 503.	(213) Routepunt 3817 Vertrek in noordoostelijke richting op de L84 .	0,78	00:01:11	321,05	07:06:35
 504.	(214) Routepunt 3835 Vertrek in noordwestelijke richting op de L84	0,71	00:01:07	321,75	07:07:42

505.	 (215) Routepunt 3853 Vertrek in noordelijke richting op de L84 naar de L284	0,41	00:00:30	322,16	07:08:12
506.	Sla linksaf naar de L284 .	1,10	00:01:46	323,25	07:09:58
507.	 (216) Routepunt 3871 Vertrek in zuidwestelijke richting op de L284 .	1,34	00:01:03	324,60	07:11:01
508.	 (217) Routepunt 3889 Vertrek in westelijke richting op de L284 naar Tüsch	0,49	00:00:26	325,08	07:11:27
509.	Sla rechtsaf naar Tüsch	0,23	00:00:23	325,31	07:11:50
510.	Weg vervolgen naar de L304 .	0,50	00:00:44	325,82	07:12:34
511.	 (218) Routepunt 3907 Vertrek in noordoostelijke richting op de L304	0,34	00:00:31	326,16	07:13:05
512.	Weg vervolgen naar Hausgrund /de L304	0,67	00:00:55	326,82	07:14:00
513.	Weg vervolgen naar Grundermühle	0,10	00:00:09	326,93	07:14:09
514.	 (219) Routepunt 3925 Vertrek in noordoostelijke richting op Grundermühle naar Heid	0,45	00:00:43	327,38	07:14:52
515.	Sla rechtsaf naar Selbach .	0,48	00:00:37	327,86	07:15:29
516.	 (220) Routepunt 3943 Vertrek in noordelijke richting op Selbach naar Kohlgrube .	1,17	00:01:28	329,03	07:16:57
517.	 (221) Routepunt 3961 Vertrek in noordelijke richting op Selbach naar Weier	0,81	00:00:54	329,84	07:17:51
518.	Weg vervolgen naar Hauptstraße	0,40	00:00:42	330,23	07:18:33
519.	 (222) Routepunt 3979 Vertrek in noordoostelijke richting op Hauptstraße naar Olpetalstraße	0,20	00:00:38	330,43	07:19:11
520.	Weg vervolgen naar Kotterhof	0,79	00:01:15	331,22	07:20:26
521.	Weg vervolgen naar Schultheismühle	0,16	00:00:16	331,38	07:20:42
522.	 (223) Routepunt 3997 Vertrek in noordelijke richting op Schultheismühle naar Delling	0,76	00:01:07	332,14	07:21:49
523.	 (224) Routepunt 4015 Vertrek in noordoostelijke richting op Schultheismühle naar Dörrenbach	0,14	00:00:11	332,28	07:22:00
524.	Weg vervolgen naar Forsten	0,47	00:00:53	332,74	07:22:53
525.	Weg vervolgen naar Bilstein	0,56	00:00:45	333,30	07:23:38

526.	 (225) Routepunt 4033 Vertrek in noordoostelijke richting op Bilstein naar Im Hassel	0,76	00:00:57	334,06	07:24:35
527.	 (226) Routepunt 4051 Vertrek in noordwestelijke richting op Bilstein naar Wipperfürther Str.	0,04	00:00:04	334,10	07:24:39
528.	Sla linksaf naar Wipperfürther Str.	1,82	00:02:34	335,92	07:27:13
529.	 (227) Routepunt 4069 Vertrek in westelijke richting op Wipperfürther Str. naar Broch	1,89	00:01:54	337,81	07:29:07
530.	 (228) Routepunt 4087 Vertrek in westelijke richting naar Wipperfürther Str.	0,03	00:00:05	337,84	07:29:12
531.	Verlaat de rotonde naar Wipperfürther Str.	0,92	00:01:47	338,75	07:30:59
532.	 (229) Routepunt 4105 Vertrek in zuidelijke richting op Wipperfürther Str. naar Hachenberger Weg	2,53	00:02:51	341,28	07:33:50
533.	 (230) Routepunt 4123 Vertrek in zuidwestelijke richting op Wipperfürther Str. naar Am Steinbüchel.	0,86	00:00:54	342,13	07:34:44
534.	 (231) Routepunt 4141 Vertrek in zuidwestelijke richting op Wipperfürther Str. naar Ahlendung.	1,25	00:01:54	343,39	07:36:38
535.	 (232) Routepunt 4159 Vertrek in zuidwestelijke richting op Wipperfürther Str. naar Buchenweg	1,51	00:01:42	344,89	07:38:20
536.	 (233) Routepunt 4177 Vertrek in westelijke richting op Wipperfürther Str. naar Waldheimer Weg	0,34	00:00:34	345,23	07:38:54
537.	Sla linksaf naar Dürschtalstraße.	0,50	00:00:41	345,73	07:39:35
538.	 (234) Routepunt 4195 Vertrek in zuidelijke richting op Dürschtalstraße naar Keller	1,19	00:01:09	346,92	07:40:44
539.	Weg vervolgen naar Broichhausen	0,12	00:00:07	347,04	07:40:51
540.	 (235) Routepunt 4213 Vertrek in zuidoostelijke richting op Broichhausen	0,60	00:00:36	347,64	07:41:27
541.	Weg vervolgen naar Oberselbach	0,36	00:00:21	347,99	07:41:48
542.	Weg vervolgen naar de L298	0,18	00:00:10	348,18	07:41:58
543.	Weg vervolgen naar Oberselbach/de L298	0,02	00:00:02	348,20	07:42:00
544.	 (236) Routepunt 4231 Vertrek in zuidoostelijke richting op Oberselbach naar de L329	0,23	00:00:13	348,43	07:42:13

545.	Sla rechtsaf naar de L329	0,69	00:01:03	349,11	07:43:16
 546.	(237) Routepunt 4249 Vertrek in westelijke richting op de L329 naar Wildphal	0,81	00:01:11	349,92	07:44:27
547.	De L329 draait naar rechts en wordt Bärbroich/de L329 .	0,31	00:00:26	350,23	07:44:53
 548.	(238) Routepunt 4267 Vertrek in westelijke richting op Bärbroich naar Hasselsheider Weg	0,48	00:00:43	350,71	07:45:36
549.	Weg vervolgen naar Bärbroicher Str.	1,35	00:01:33	352,07	07:47:09
 550.	(239) Routepunt 4285 Vertrek in westelijke richting op Bärbroicher Str. naar Straßen	0,34	00:00:37	352,41	07:47:46
551.	Sla linksaf naar Straßen	0,16	00:00:34	352,56	07:48:20
552.	Sla rechtsaf naar Ball	0,39	00:01:09	352,95	07:49:29
553.	Weg vervolgen naar Kierdorf	0,60	00:00:55	353,56	07:50:24
554.	Weg vervolgen naar Breite .	0,04	00:00:03	353,60	07:50:27
 555.	(240) Routepunt 4303 Vertrek in noordwestelijke richting op Breite naar Herkenrather Str.	0,31	00:00:23	353,91	07:50:50
556.	Sla linksaf naar Herkenrather Str.	1,32	00:01:51	355,23	07:52:41
 557.	(241) Routepunt 4321 Vertrek in westelijke richting op Sander Str. naar Lohpl.	1,24	00:02:02	356,47	07:54:43
 558.	(242) Routepunt 4339 Vertrek in noordwestelijke richting op Sander Str. naar Jakob-Kirch-Straße	0,15	00:00:34	356,62	07:55:17
559.	Sla rechtsaf naar Hauptstraße	0,48	00:01:18	357,10	07:56:35
560.	Neem op de rotonde de 2e afslag en rijd door op Hauptstraße .	0,74	00:01:03	357,84	07:57:38
 561.	(243) Routepunt 4357 Vertrek in oostelijke richting op Kürtener Str.	1,22	00:01:11	359,06	07:58:49
 562.	(244) Routepunt 4375 Vertrek in noordoostelijke richting op Kürtener Str. naar Hombacher Weg	0,79	00:00:55	359,85	07:59:44
563.	Weg vervolgen naar Herrenstrunden	0,93	00:01:13	360,78	08:00:57
 564.	(245) Routepunt 4393 Vertrek in noordoostelijke richting op Herrenstrunden	0,78	00:00:46	361,56	08:01:43
565.	Weg vervolgen naar Wipperfürther Str.	0,10	00:00:06	361,65	08:01:49

 566.	(246) Routepunt 4411 Vertrek in oostelijke richting op Wipperfürther Str. naar Dicker Busch	0,31	00:00:20	361,97	08:02:09
567.	Sla rechtsaf naar Am Kloster	0,04	00:00:09	362,00	08:02:18
 568.	(247) Routepunt 4417 Vertrek in zuidelijke richting op Am Kloster naar Bensberger Str.	0,04	00:00:04	362,05	08:02:22
 569.	(248) Routepunt 4418 Vertrek in zuidelijke richting op Am Kloster naar Bensberger Str.	0,04	00:00:04	362,09	08:02:26
 570.	(249) Routepunt 4419 Vertrek in zuidoostelijke richting op Am Kloster naar Bensberger Str.	0,03	00:00:03	362,12	08:02:29
571.	Sla rechtsaf naar Bensberger Str.	0,08	00:00:35	362,20	08:03:04
	(250) Routepunt 4421			362,20	08:03:04